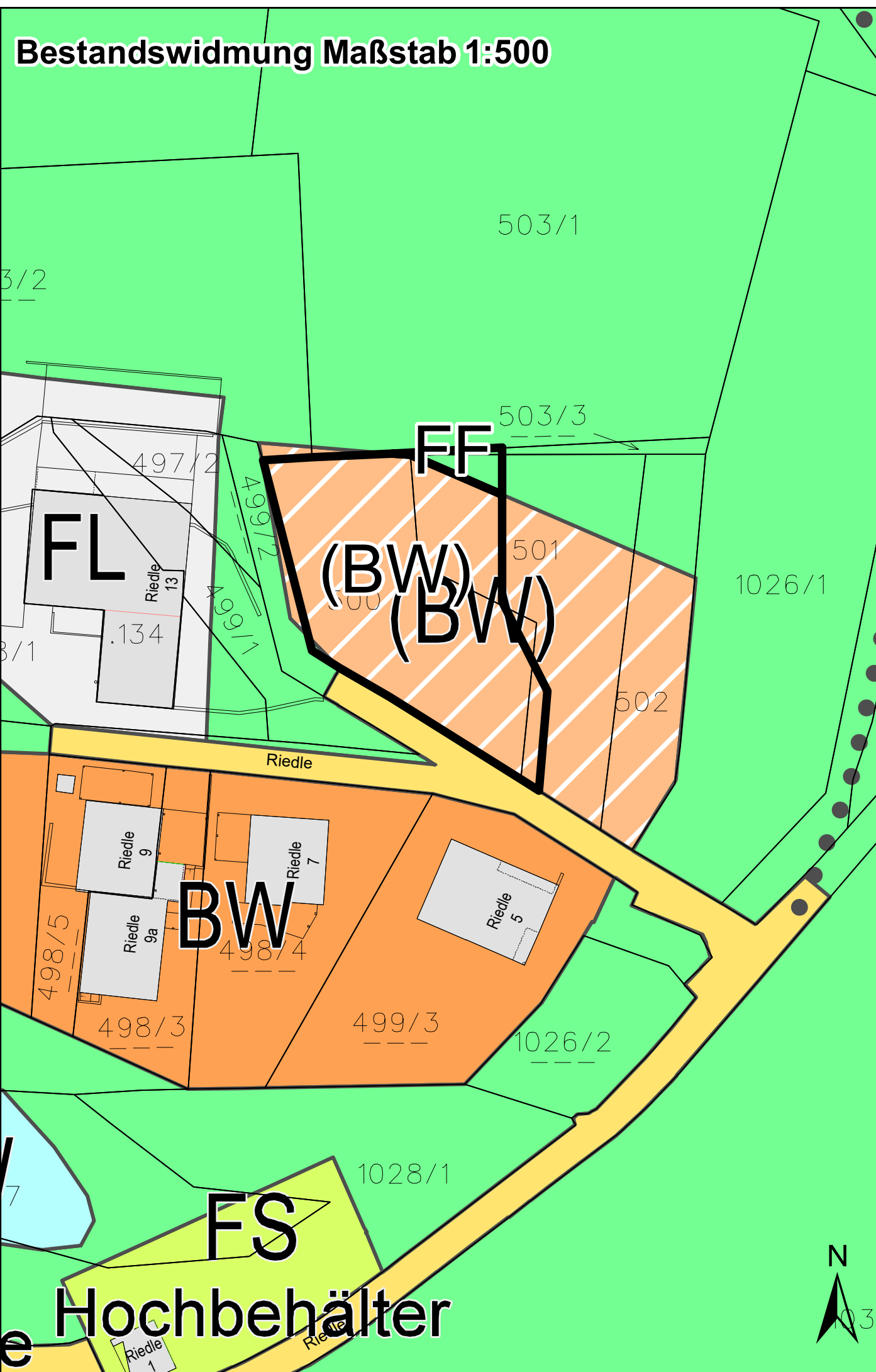
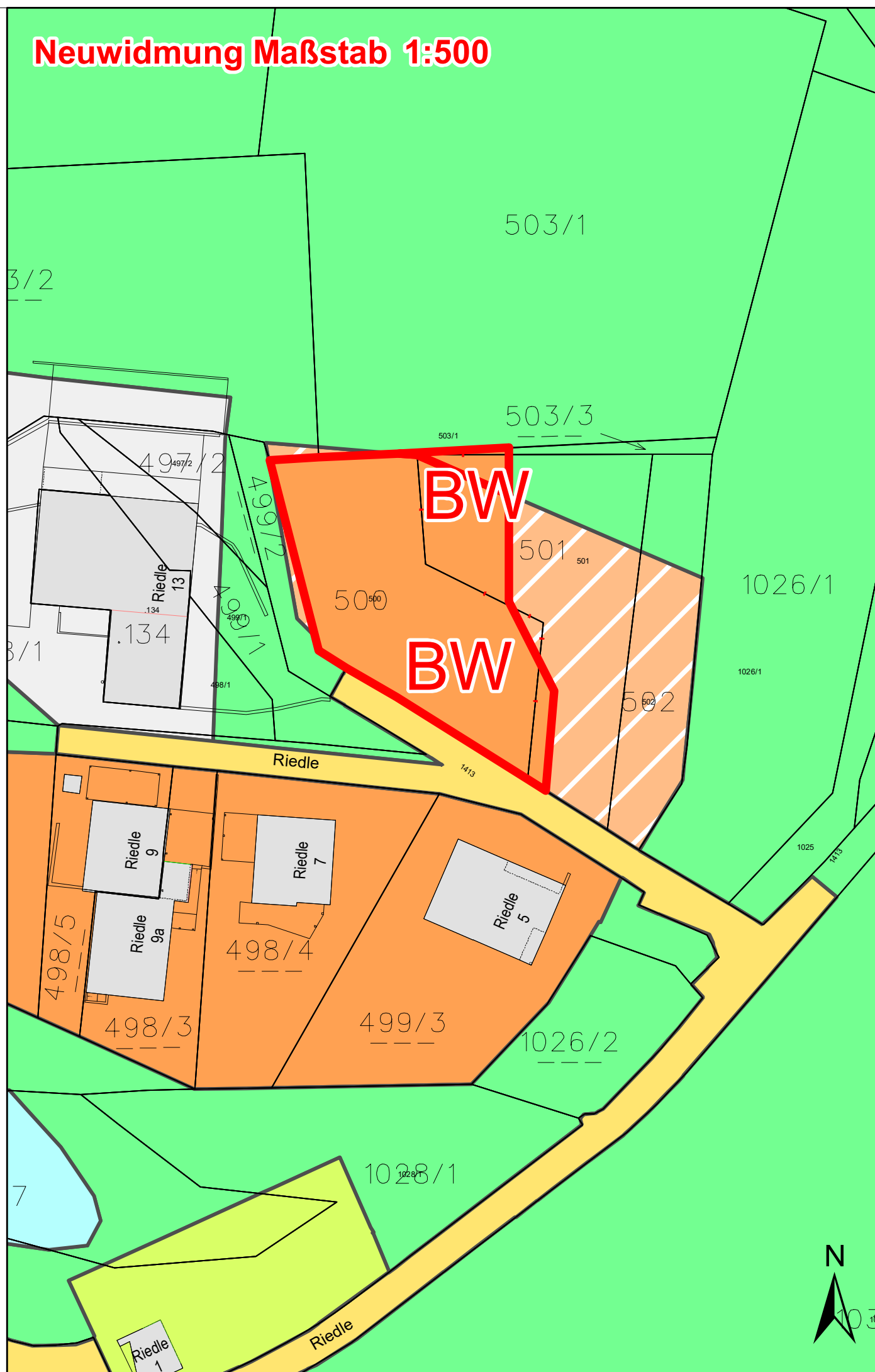


Bestandswidmung Maßstab 1:500




Neuwidmung Maßstab 1:500



Gemeinde Fraxern

Änderung des Flächenwidmungsplanes



KG-Nr.
92108
Zl.
f 031.2-02/2019

Umwidmungstabelle (*Teilfläche)

Tfl.*	Gp/Bp	Grundeigentümer	Umwidmung/Änderung von	Umwidmung/Änderung in
1	500 628 m ²	Nachbaur Robert Nachbaur Pius	Bauerw art. Wohngebiet gem. § 17 Abs. 2 RPG idgF.	Baufläche Wohngebiet gem. § 14 Abs. 3 RPG idgF.
2	500 25 m ²	Nachbaur Robert Nachbaur Pius	Freifläche Freihaltegebiet gem. § 18 Abs. 5 RPG idgF.	Baufläche Wohngebiet gem. § 14 Abs. 3 RPG idgF.

Flächenwidmungsplan - Änderung
der Gemeinde Fraxern

Vermerk der Landesregierung:

Gemeindevertretungsbeschluss vom:

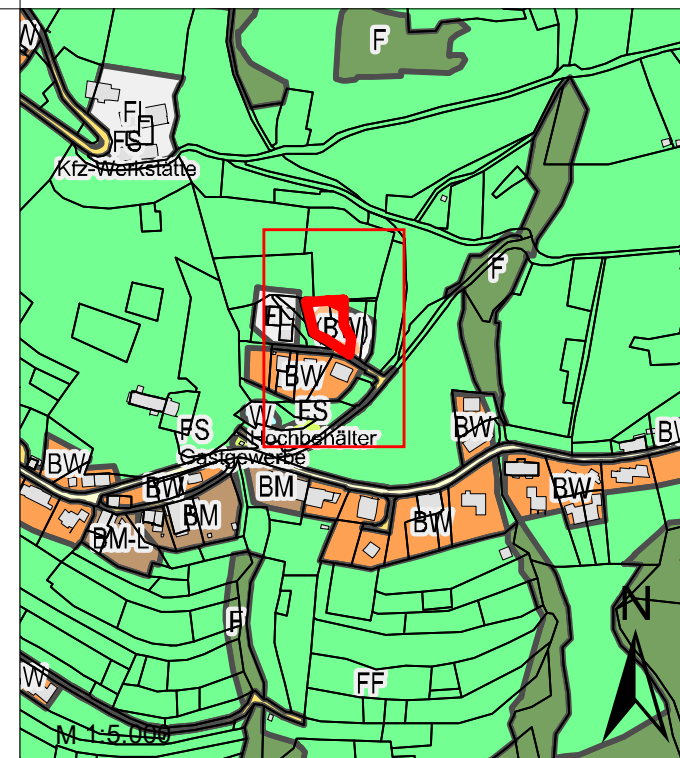
.....

Siegel

.....
Bürgermeister

Legende

- geplante Umwidmung / Änderung
- BW - Baufläche Wohngebiet
- BW - Bauerwart. Wohngebiet
- FF - Freifläche Freihaltegebiet
- FL - Freifläche Landwirtschaft
- FS - Freifläche Sondergebiet
- VS - Straße, Schienenbahn
- W - Gewässer



Rechtsgültige Plangrundlage:
Flächenwidmungsplan

Quellen und Plangrundlagen:
VoGIS Land Vorarlberg; Naturbestand VKW AG

Gezeichnet

MaEn

Datum

28.06.2019