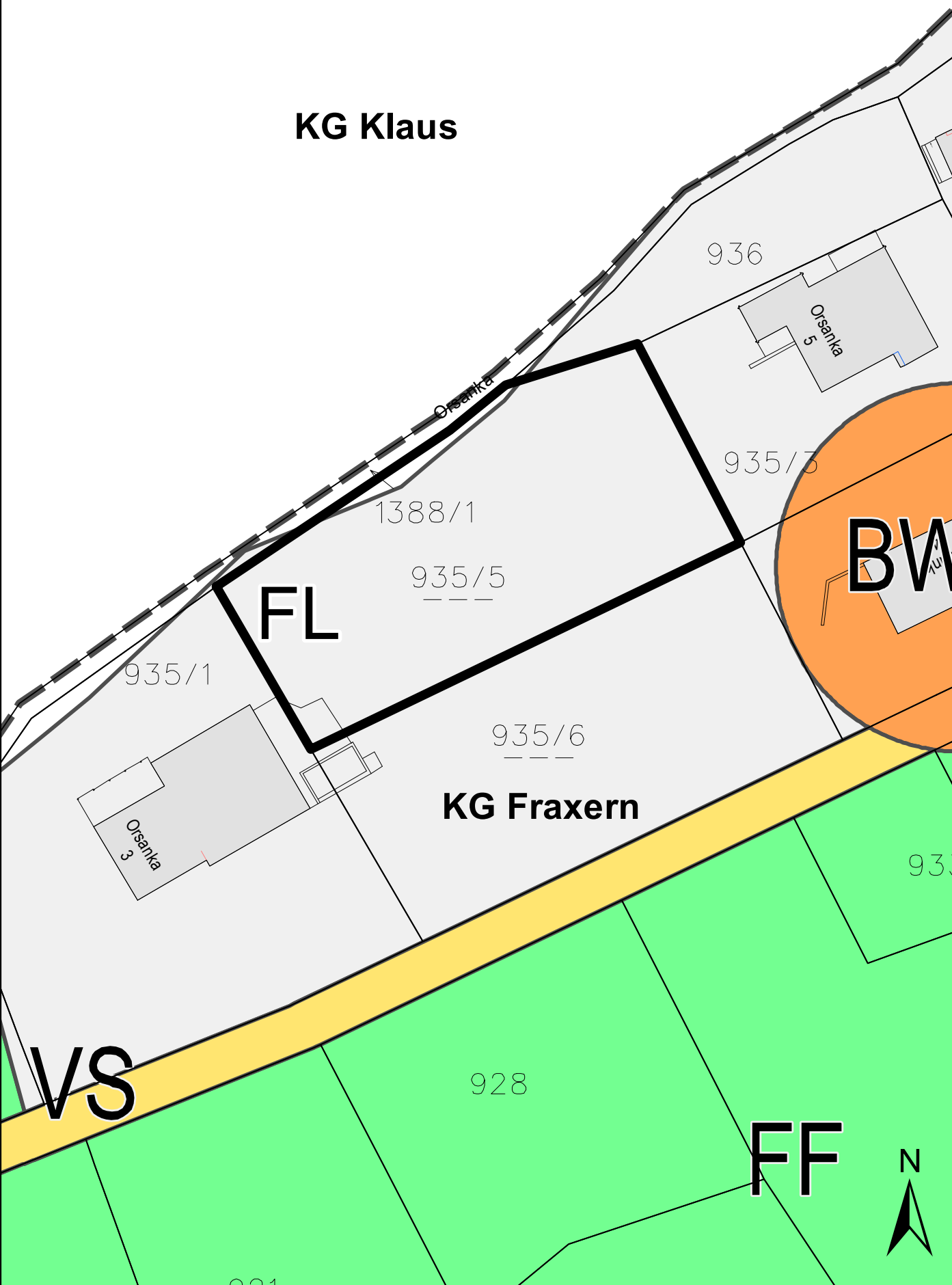
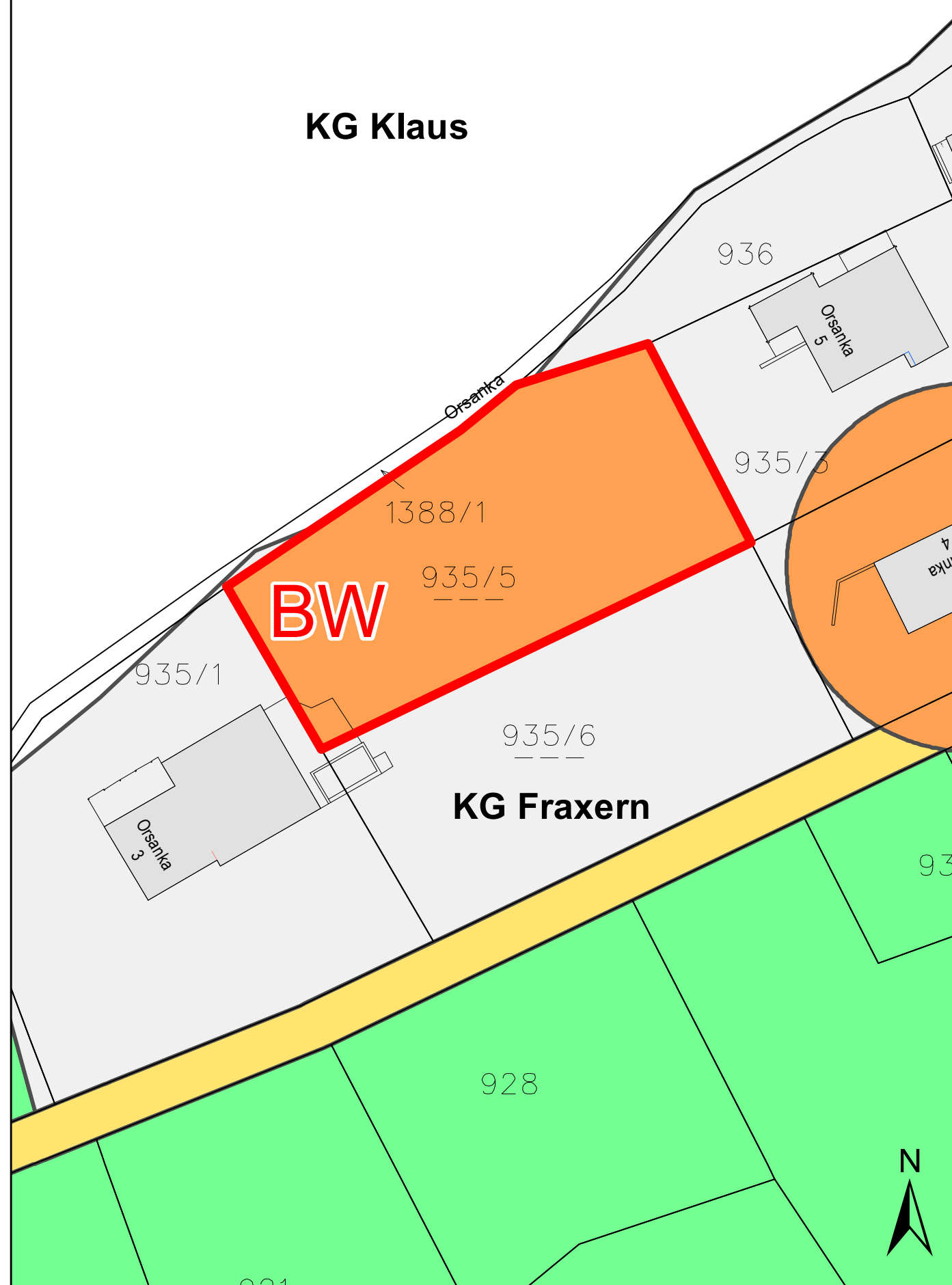


**Bestandswidmung Maßstab 1:500**




**Neuwidmung Maßstab 1:500**



**Gemeinde Fraxern**

**Änderung des Flächenwidmungsplanes**



KG-Nr.  
92108  
Zl.  
f 031.2-02/2020

**Umwidmungstabelle** (\*Teilfläche)

Tfl.*	Gp/Bp	Grundeigentümer	Umwidmung/Änderung von	Umwidmung/Änderung in
1	935/5 986 m <sup>2</sup>	Ender Joachim	Freifläche Landwirtschaftsgebiet gem. § 18 Abs. 3 RPG idgF.	Baufläche Wohngebiet gem. § 14 Abs. 3 RPG idgF.

Flächenwidmungsplan - Änderung  
der Gemeinde Fraxern

Vermerk der Landesregierung:

Gemeindevertretungsbeschluss vom:

.....

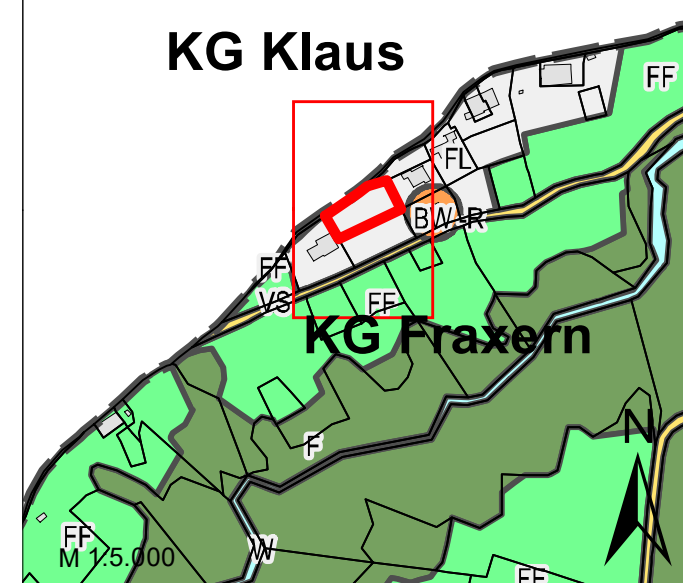
Siegel

.....  
Bürgermeister

**Legende**

- geplante Umwidmung / Änderung
- BW - Baufläche Wohngebiet
- FF - Freifläche Freihaltegebiet
- FL - Freifläche Landwirtschaft
- VS - Straße, Schienenbahn

**KG Klaus**



Rechtsgültige Plangrundlage:  
Flächenwidmungsplan

Quellen und Plangrundlagen:  
VoGIS Land Vorarlberg; Naturbestand VKW AG

Gezeichnet

MaEn

Datum

01.12.2020